



**КОМИТЕТ ИМУЩЕСТВЕННЫХ ОТНОШЕНИЙ
АДМИНИСТРАЦИИ ПЕРМСКОГО МУНИЦИПАЛЬНОГО ОКРУГА**

РЕШЕНИЕ

о размещении объектов № 161

Пермский край
Пермский округ

31.01.2024

Комитет имущественных отношений администрации Пермского муниципального округа разрешает Акционерному обществу «Газпром газораспределение Пермь» (ИНН 5902183841, ОГРН 2125902017723, почтовый адрес: 614000, г. Пермь, ул. Петропавловская, 43)

размещение объекта «газопровод давлением до 1,2 Мпа, для размещения которого не требуется разрешения на строительство»

на землях государственная собственность на которые не разграничена.

на срок 1 год.


Местоположение: Пермский край, Пермский муниципальный округ, д. Петровка, ул. Строителей, к уч. с кад. 59:32:1410001:5552.

Приложение: схема предполагаемых к использованию земель или части земельного участка.

Особые условия использования:

1. При размещении объекта учесть параметры ширины проезда улично-дорожной сети, во избежание сужения полосы отвода дороги.
2. Получение разрешения на производство земляных работ.

Заместитель председателя комитета


(подпись, печать)

М.В. Королева



Схема предполагаемых к использованию земель или части земельного участка

Объект: Газопровод давлением до 1,2 Мпа, для размещения которого не требуется разрешения на строительство

Местоположение: расположенных по адресу: Пермский край, м.о. Пермский, д. Петровка, ул. Строителей, к уч. с кад. 59:32:1410001:5542

Каталог координат, м

| № точки границы | X | Y |
|-----------------|-----------|------------|
| n1 | 508778.03 | 2211140.58 |
| n2 | 508784.46 | 2211149.48 |
| n3 | 508777.95 | 2211154.27 |
| n4 | 508777.46 | 2211154.12 |
| n5 | 508777.13 | 2211154.86 |
| n6 | 508770.50 | 2211159.74 |
| n7 | 508767.81 | 2211156.78 |
| n8 | 508763.62 | 2211152.17 |
| n9 | 508762.65 | 2211151.90 |
| n10 | 508772.98 | 2211144.35 |
| n11 | 508775.22 | 2211145.47 |
| n1 | 508778.03 | 2211140.58 |

Площадь земель или части земельного участка, кв.м.: 189

Категория земель: земли населенных пунктов

Вид разрешенного использования: -

Описание границ смежных землепользователей:

От точки n1 до точки n3 - земельный участок с кадастровым номером 59:32:1410001:5591

От точки n3 до точки n5 - земельный участок с кадастровым номером 59:32:1410001:4182

От точки n5 до точки n6 - земельный участок с кадастровым номером 59:32:1410001:5591


От точки n6 до точки n7 - земельный участок с кадастровым номером 59:32:1410001:5543

От точки n7 до точки n9 - земельный участок с кадастровым номером 59:32:1410001:5542

От точки n9 до точки n10 - земельный участок с кадастровым номером 59:32:1410001:5591

От точки n10 до точки n1 - земельный участок с кадастровым номером 59:32:1410001:413

Условные обозначения:



- зоны с особыми условиями использования территории, сведения о которых внесены в ЕГРН


:ЗУ1

- обозначение запрашиваемого земельного участка

• n1

- характерная точка границ земель или части земельного участка

59:32:1410001 - номер кадастрового квартала



- границы и номер объекта капитального строительства, сведения о которых внесены в ЕГРН

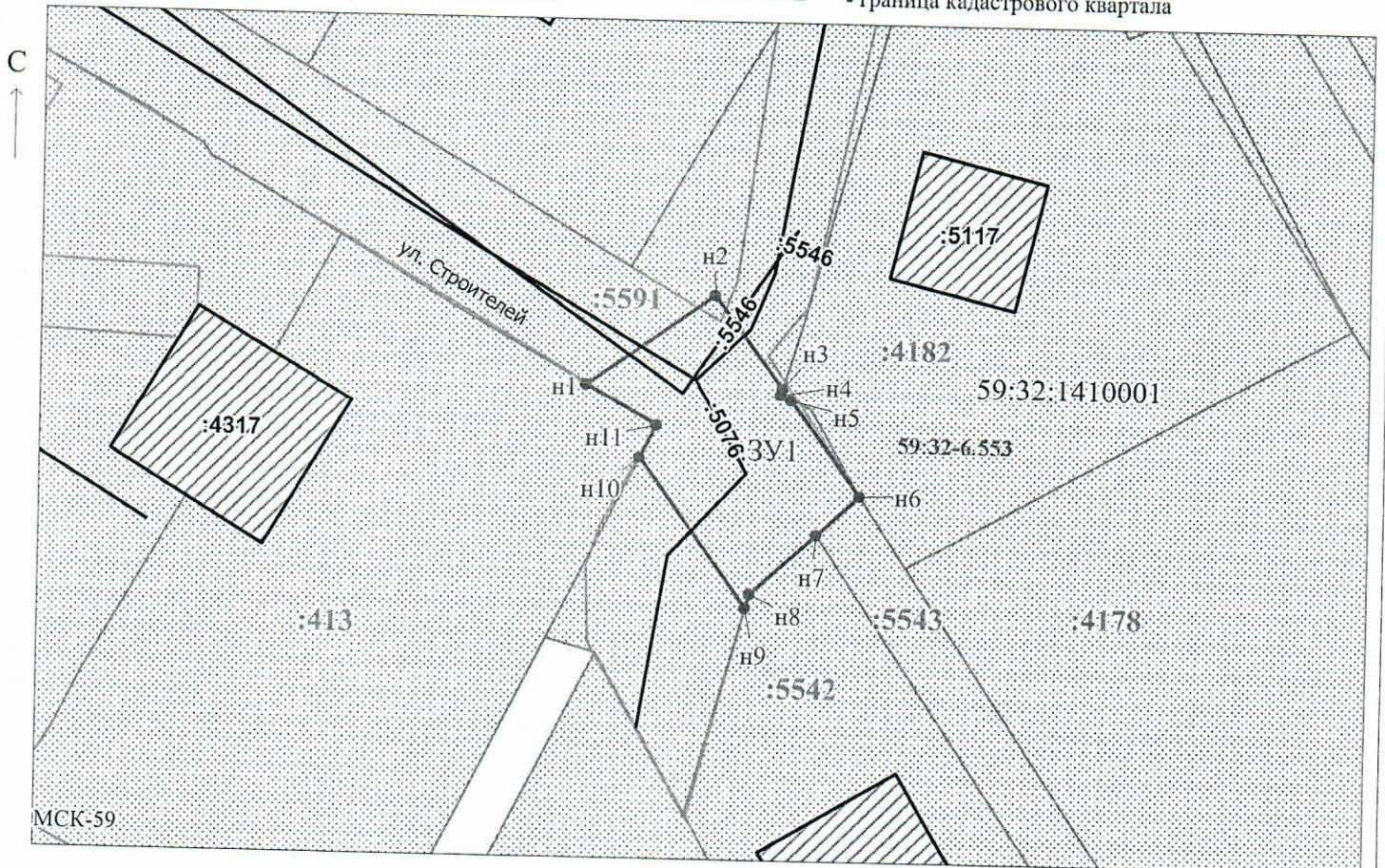
- граница кадастрового квартала



- предполагаемый участок земель, на которых планируется размещение объекта



- границы и номер земельного участка, сведения о которых внесены в ЕГРН



Заявитель: _____ / Егошина И.В.
 МП _____ (подпись, расшифровка подписи)

Масштаб 1:500

(для юридических лиц и индивидуальных предпринимателей)